

LEGENDA ZEMNÍCH PRACÍ :

- NÁSEP - SVAH 1:2/1:1
- ZÁŘEZ - SVAH 1:2/1:1
- TĚLO IN LINE - VRSTEVNICE 10 cm
- PŮVODNÍ TERÉN - VRSTEVNICE 100 cm






LEGENDA :

- Stávající stav
- ŘEZANÁ SPÁRA 50 mm
- BETONOVÁ OBRUBA CHODNÍKOVÁ ABO 13-10 NEPŘEVÝŠENÁ
- ŽULOVÁ OBRUBA MALÁ - KRAJNÍK NEPŘEVÝŠENÁ
- ZÁHONOVÁ OBRUBA PLASTOVÁ NEPŘEVÝŠENÁ
- ZÍDKA KAMENNÁ VÝŠKA 0,75 m
- VLASTNICKÁ HRANICE dle KN
- PARCELNÍ ČÍSLO - STAVEBNÍ / POZEMKOVÁ

Všechny poklady a šoupata dotčená opravou povrchů budou osazena na novou výškovou úroveň, mříže stávajících uličních vpustí dotčených opravou budou osazeny na novou výškovou úroveň. Nově budovaný povrch chodníku ze zámkové dlažby bude proveden v základním příčném sklonu 2,0%, také mlatové povrchy budou v příčném sklonu 2,0% směrem k obrubě. V místech dotyku se stávajícími zpevněnými povrchy bude nový povrch napojen na stávající výškovou úroveň. Veškeré bourací práce nad stávajícími sítěmi budou prováděny ručně a následně hutnění nových vrstev nesmí být prováděno za použití těžkých hutnicích prostředků, aby nedošlo k poškození uložených inženýrských sítí.

UPOZORNĚNÍ: dokument, který je opatřen otiskem autorizčního razítka a vlastnoručním podpisem je pro účely účely považován za veřejnou listinu ve smyslu zákona č. 360/1992 Sb. Všechna autorská práva spojená s tímto dílem jsou vyhrazena ve smyslu zákona č. 121/2000 Sb.

POZOR! DLE ČSN 736110 BUDE VAROVNÝ PÁS Z RELIEFNÍ DLAŽBY BÍLÉ BARVY DO ROZD.VÝŠEK 8 cm ZA RAMPOVÝ NÁBĚH OBRUBY

OBNOVA PARKU POD VLAŠSKÝM DVOREM						
MĚSTO KUTNÁ HORA, p.č. 2, 3, 4, 9, 184, k.ú. KUTNÁ HORA - II ETAPA						
SPECIFIKACE STAVBY		Investor:			Č.pará	
		Město Kutná Hora, Havlíčkovo nám. 552, 284 01 Kutná Hora				
		Objednatel:				
			Město Kutná Hora, Havlíčkovo nám. 552, 284 01 Kutná Hora			
p.p.č. p.č. 2, 3, 4, 9, 184, k.ú. Kutná Hora č.677110						
GENERALNÍ PROJEKTANT		Zodpovědný projektant		Vyracoval	Kreslil	Autorizováno
		Ing. Jiří Kulíček		Ing. Jiří Kulíček	Irena Čabanová	
						
		ATELIER DOPRAVNÍCH STAVEB, Hlavní 325, 500 08 Hradec Králové, gsm:774 860 987, tel + fax:466 642 721				
Projekt a inženýring dopravních a pozemních staveb-geodetické služby-tvorba mapových děl-management ve stavebnictví						
IDENTIFIKACE PROJEKTU	stupeň dokumentace:	profesní část:	datum expedice:	datum editace:	mřítko:	
	PDPS	SO 01 Zpevněné plochy	06/2017	06/2017	1:500	
	zakázka:	název výkresu:	číslo výkresu:			
	08/2015	BILANCE ZEMNÍCH PRACÍ				
A.4						